


















































Organizzazione: Sandro cell / Mobitel 335 5933404 - Rossano 347 297 5265 - Giulio 346 001 7504
Arianna 347 301 4188 - Alessandro 349 694 9088 (parla sloveno) - Renato 347 211 4139 (parla croato)

Km. 400 - dislivello 4.000 / 4.200 m. 13.4.2019 7^ Randonnée DELLA GIULIA

Partenza ore **18.00** Brevetto ACP / ARI tempo max **entro le 20.20** del 14/4/19

Muggia / Trieste - Basovizza, Kozina, Podgorje, Vele Mune, Jurdanj, Opatija, Plomin, Labin, Lobarika, Pula, Rovigno, Parenzo, Cittanova, Umago, Salvore, Portorose, Ancarano, Muggia
<https://www.openrunner.com/r/9317771>

112			AVVISARE IN CASO DI RITIRO		
Direzioni	indicazioni	Km.	Direzioni	indicazioni	Km.
18.00				Kozina	
	MUGGIA Montedoro			bar Fontana	
	Pedalaro nel rispetto del codice della strada			direzione Koper	34
	SS 14			Ocizla, Klanec	
	Aquilinia				
	Via Flavia			Petrinje	39
	Via Baiamonti			DIREZIONE PODGORJE, CROAZIA	41
	vari semafori			piccolo passaggio a livello	46
	Piazza Unità d'Italia	0		PODGORJE	47
	Corso Italia	0,1		ENTRATA IN CROAZIA	50
	Via Carducci	1,1		direzione RIJEKA	
	Via Battisti			Dane	
	Via Giulia			direzione RIJEKA	59
	Viale al Cacciatore			culmine a Vele Mune	68
	Via Marchesetti / BASOVIZZA			cimitero	
	SS 14 Direzione Basovizza			ZEJANE	72
	Direzione Foiba di Basovizza			ZVONECE	79
	San Lorenzo			PERMANI	83
				MUCICI	84
	SS 14 Direzione Confine di Stato			JURDANI	86
	confine di stato / Entrata in SLOVENIA			MATUIJI	90

		OPATIJA / ABBAZIA	94		BRATULICI		
		Strada D 66			STARA STANCIJA		
		LOVRAN	100		KRNICA	176	
		MOSCENICKA DRAGA	108			180	
21.47-2.20		Fiordo / Hotel Flanona	125		MARCANA	184	
					strada D 66		
		PLOMIN			LOBORIKA	190	
		direzione PAZIN	131		direzione VALTURA (Km 197)	194	
		ACP 400		ACP 300	SISAN	203	
		ACP 400 direz LABIN / PULA			direzione PULA		
		strada D 66		 		210	
		STEPCICI		 	MUTILSKA ULICA	211	
		LABIN / ALBONA	140		ISTARSKA		
		KAPELICA	142	 	(0.27-8.12) ARENA DI POLA	213	
		strada 5103		  	Fronte al porto		
		SALAKOVCI	145	 	strada D 75	215	
		strada 50151					
		KAPELICA	150	 	direzione FAZANA	216	
		TRGET			FAZANA	221	
		strada D 421			PEROJ	224	
		MOST-RASA	156			230	
		strada D 66		 	strada D 75	235	
		BARBAN			BALE	240	
			164		direzione ROVINJ / ROVIGNO		
		Direz. SVETI IVAN		 		254	
		MARCIC			direzione Kanfanar - Vrsar		
		HRELJICI	170		ROVINJSKO SELO		
						strada D 75	264

	Canale di LEME / FLENGI (Km 277)	268	PASSAPORTO / CARTA IDENTITA'	
	VRSAR / ORSERA	281		piccolo ponte, ciclabile lungo il fossato
	direzione FUNTANA	282	ciclabile Parenzana / canale S.Bartolomeo	
		287		a fianco dell'aeroporto
	POREC / PARENZO	290		a Sx le saline a Dx canale
	UNIONE con la 300 , lungomare PARENZANA			
	direz NOVIGRAD - strada D 75			lungomare selciato a Dx prato
	Canale del QUIETO	304		transito nel campeggio
	ANTENAL			uscita dal campeggio
	NOVIGRAD / CITTANOVA			SANTA LUCIA
	UNIONE con la 200 Km			
	direz UMAG / UMAGO			PORTOROSE
	DAJLA	312		BELL KRIZ / CROCE BIANCA 358
	KARIGADOR	313		direz STRUGNANO
	direz ZAMBRATIJA	322		
	BASANIJA strada D75		attenzione ai PANETTONI sulle ciclabili	
	VOLPARJA			CICLABILE, piccola strada 362
4.00 - 16.04	PORTO di SALVORE	331		Belvedere di ISOLA 365
	strada D 75			ISOLA 367
	SAVUDRIJSKA ULICA			CICLABILE LUNGOMARE
	MEDIGIJA		D 8 ciclabile direz Koper e Trieste	
				ciclabile con servizi
				sotto il ponte
	Direz KOPER	343	attenzione ai paletti sulle ciclabili	
	Direz PORTOROSE			KOPER - CAPODISTRIA 374
	sulla Sx bar e Staz di servizio			direz Ankaran - Ancarano 375
	strada D 200			varie ciclabili
				costeggiare maxi deposito auto 376
	CROAZIA / SLOVENIA			direz Ancarano - ITALIA 378

	UNIONE con la 120 Km	378			393
 	ANKARAN	380	 		394
	SLOVENIA / ITALIA	384	 		
	direz MUGGIA - TRIESTE		 		
	lungomare			ARRIVO	395
 	MUGGIA	389	6.00 - 20.20	 	
 				Registrarsi all'arrivo	
	direzione TRIESTE				
 	direz TRIESTE -SP 15				

1

2