

















































Organizzazione: Sandro cell / Mobitel +39 335 5933404 - Rossano 347 297 5265 - Giulio 346 001 7504 Arianna 347 301 4188 - Alessandro 349 694 9088 (parla sloveno) - Renato 347 211 4139




















Km. 200 - dislivello 2.000 / 2.100 m. 14.4.2019 7^ Randonnée DELLA GIULIA

Partenza ore **8.00** Brevetto ACP / ARI tempo max **entro le 21.00**

Muggia / Trieste - Basovizza, Kozina, Podgorje, Brest, Buzet, Novigrad, Umag, Savudrija, Portorose, Koper, Ancarano, Muggia <https://www.openrunner.com/r/9240816>

112			AVVISARE IN CASO DI RITIRO		
Direzioni	indicazioni	Km.	Direzioni	indicazioni	Km.
08.00				direzione Kozina	
	MUGGIA Montedoro			Kozina	
	Pedalare nel rispetto del codice della strada			bar Fontana	
	SS 14			direzione Koper	
	Aquilinia			Ocizla, Klanec	
	Via Flavia				
	Via Baiamonti			Petrinje	
	vari semafori			DIREZIONE PODGORJE, CROAZIA	
	Piazza Unità d'Italia	0		piccolo passaggio a livello	
	Corso Italia			Entrata in Croazia	
	Via Carducci			Vodice direzione Rijeka, Buzet	43,5
	Via Battisti			direzione Buzet	44
	Via Giulia			Dane	46,8
	Viale al Cacciatore			direzione Buzet, Brest	59,3
	Via Marchesetti / BASOVIZZA			culmine	52
	SS 14 Direzione Basovizza			Brest	52,4
	Direzione Foiba di Basovizza		10.00-11.10	strada 624	
	San Lorenzo			ACP 200	59
				CPA 120	
				direzione Buzet - Sveti Martin	60,7
	SS 14 Direzione Confine di Stato			discesa	62
	confine di stato / Entrata in SLOVENIA			BUZET	64

		BUZET				Sulla Sx staz di servizio e bar	159	
direzione NOVIGRAD - strada D 44				strada D 200				
	direz ISTARSKA TOPLICE				direz PORTOROSE			
GRADINJE				confine CROAZIA / SLOVENIA				162
		LIVADE patria dei tartufi				strada ciclabile lungo un fossato		
		strada D 44		ciclabile vicino all'aeroporto				
lungo il fiume MIRNA				ex PARENZANA				
LEGGERA SALITA, CIRCA Km 1,7				a Sx le saline a DX canale				
strada D 301								
		NOVIGRAD	123	lungomare selciato e prato a Sx				
strada D 75					transito nel campeggio			
direzione UMAG, Savudrija, Koper					uscita dal campeggio		170	
DAJLA						SANTA LUCIA	172	
KARIGADOR					PORTOROSE			
		UMAG	137	COLLINA SOPRA PORTOROSE				
direzione SAVUDRIJA					direz. STRUGNANO			
strada D 75						CICLABILE PARENZANA	178	
ZAMBRATIJA								
BASANIJA			144				Belvedere di Isola	
	VOLPARIJA		146					
IN PORTO A SALVORE			147		Isola			
13.00 - 18.00						ciclabile lungo mare		184
		strada D 75			D8 ciclabile lungo il mare			190
SAVUDRIJSKA ULICA						WC	ciclabile con servizi	
MEDIGIJA					sotto il ponte			
			156	attenzione ai paletti sulle ciclabili				
			158	Capodistria				
		direzione KOPER		direz. Ancarano VARIE CILABILI				
PASSAPORTO / CARTA IDENTITA' valida per espatrio				costeggiando depositi di auto				

			direz TRIESTE	
 	direz. Ancarano / Italia	194	 	direz TRIESTE - SP 15
	confine SLOVENIA / ITALIA	200	 	
	direz Muggia / Trieste		 	direz NOGHERE
	lungomare		 	CENTRO C. MONTEORO 211
 		206		ARRIVO 
 			15.00 - 21.00 