



Organizzazione: Sandro cell / Mobitel 335 5933404 - Rossano 347 297 5265 - Giulio 346 001 7504
 Arianna 347 301 4188 - Alessandro 349 694 9088 (parla sloveno) - Renato 347 211 4139 (parla croato)


















































Km. 300 - dislivello 3.000 / 3.300 m. 13.4.2019 7^ Randonnée DELLA GIULIA

Partenza ore **18.00** Brevetto ACP / ARI tempo max **entro le 14.00** del 14/4/19

Muggia / Trieste - Basovizza, Kozina, Podgorje, Vele Mune, Jurdanj, Opatija, Plomin, Pazin, Porec, Novigrad, Umag, Portorose, Koper, Ancarano, Muggia

<https://www.openrunner.com/r/9317685>

		112	AVVISARE IN CASO DI RITIRO		
Direzioni	indicazioni	Km.	Direzioni	indicazioni	Km.
18.00				Kozina	
	MUGGIA Montedoro			bar Fontana	
	Pedalare nel rispetto del codice della strada			direzione Koper	34
	SS 14			Ocizla, Klanec	
	Aquilinia				
	Via Flavia			Petrinje	39
	Via Baiamonti			DIREZIONE PODGORJE, CROAZIA	41
	vari semafori			piccolo passaggio a livello	46
	Piazza Unità d'Italia	0		PODGORJE	47
	Corso Italia				ENTRATA IN CROAZIA 50
	Via Carducci			direzione RIJEKA	
	Via Battisti			Dane	
	Via Giulia			direzione RIJEKA	
	Viale al Cacciatore			culmine a Vele Mune	
	Via Marchesetti / BASOVIZZA			cimitero	
	SS 14 Direzione Basovizza			ZEJANE	
	Direzione Foiba di Basovizza			ZVONECE	
	San Lorenzo			PERMANI	
				MUCICI	
	SS 14 Direzione Confine di Stato			JURDANI	
	confine di stato / Entrata in SLOVENIA			MATUIJI	90

		OPATIJA / ABBAZIA	94		DAJLA	
		Strada D 66			KARIGADOR	
		LOVRAN	100	 	direz ZAMBRATIJA	218
		MOSCENICKA DRAGA	108		BASANIJA	225
21.47-2.20		Fiordo / Hotel Flanona	125		VOLPANJA	
						
		PLOMIN		0.54 - 9.15		PORTO di SALVORE 228
		direzione PAZIN	130		strada D 75	
	 	ACP 400 ACP 300			SAVUDRIJSKA ULICA	
		ACP 400 direz LABIN / PULA			MEDIJIJA	
		ACP 300 direz PAZIN				
		PAZIN	155			
		direzione POREC		 	Direz KOPER	
		strada D48		 	Direz PORTOROSE	
		BERAM		 	sulla Sx bar e Staz di servizio	
		TINJAN			strada D 200	
		BADERNA	174	 		
		ZBANDAJ	180		CROAZIA / SLOVENIA	
		strada D 302			PASSAPORTO / CARTA IDENTITA'	
		POREC / PARENZO	187	 	piccolo ponte, ciclabile lungo il fossato	
		direz NOVIGRAD / CITTANOVA			ciclabile Parenzana	
 		strada D 75	193,5		a fianco dell'aeroporto	
		direz NOVIGRAD / CITTANOVA			a Sx le saline a Dx canale	
 		NOVIGRAD / CITTANOVA		 		
		UNIONE con la 200	200		lungomare selciato a Dx prato	
		canale di QUIETO			transito nel campeggio	
		ANTENAL		 	uscita dal campeggio	
		direz UMAG / UMAGO		 	SANTA LUCIA 	

	PORTOROSE				direz Ankarano - Ancarano		
	COLLINA sopra PORTOROSE				varie ciclabili		
	direz STRUGNANO				costeggiando maxi deposito auto		
					direz Ancarano - ITALIA		
					UNIONE con la 120 Km		
		CICLABILE, piccola strada			SLOVENIA / ITALIA		
					direz MUGGIA - TRIESTE		
		Belvedere di ISOLA			lungomare		
		ISOLA					
		D 8 ciclabile direz Koper e Trieste			direz TRIESTE		
		ciclabile con servizi			direz TRIESTE - SP 15		
		sotto il ponte					
		attenzione ai paletti sulle ciclabili					
	KOPER - CAPODISTRIA				ARRIVO		
			3.00 - 14.00				292
					Registrarsi all'arrivo		

Dalla partenza al rione San Giovanni / Viale al Cacciatore: dietro macchina

a velocità controllata per facilitare l'attraversamento della città.